

# ATLAS SPÉCIAL



Bruxelles. Typ. de V. J. VAN BUGGENHOUDT, rue de l'Orangerie, 22.



CAMPAGNE DE 1815


—  
WATERLOO

PAR LE L<sup>Y</sup>-COLONEL CHARRAS

ATLAS SPÉCIAL

COMPOSÉ DE CINQ PLANS ET CARTES

DESSINÉS EXPRESSÉMENT POUR CET OUVRAGE




22 OCT. 2019

BRUXELLES

LACROIX, VERBOECKHOVEN ET C<sup>e</sup>, LIBRAIRES-ÉDITEURS

Rue Royale, 2, impasse du Parc.

—  
1863





N° 1.

PARTIE PRINCIPALE

THÉÂTRE DE LA GUERRE EN 1815.



Les chaussées portées sur la carte de Belgique sont celles qui existaient au mois de juin 1815.







## N<sup>o</sup> 2.

### L I G N Y.

#### LÉGENDE.

#### **Armée française.**

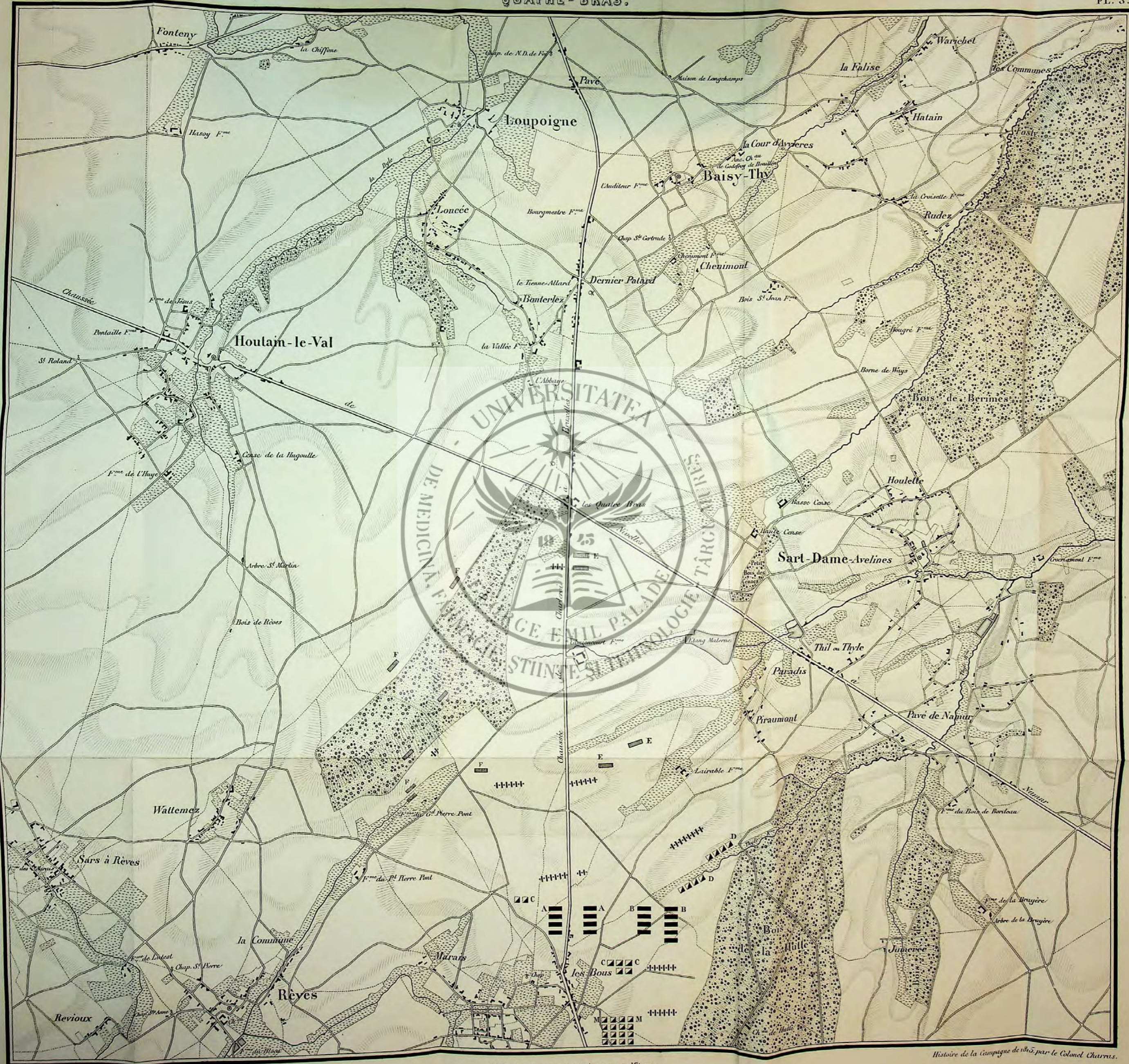
- AA. Garde Impériale.
- BB. 4<sup>e</sup> corps de réserve de cavalerie (MILHAUD).
- CC. 3<sup>e</sup> corps d'armée (VANDAMME).
- DD. Division GIRARD (détachée du 2<sup>e</sup> corps d'armée).
- EE. 4<sup>e</sup> corps d'armée (GÉRARD).
- FF. 2<sup>e</sup> corps de réserve de cavalerie (EXELMANS).
- GG. 1<sup>er</sup> corps de réserve de cavalerie (PAJOL).

#### **Armée prussienne.**

- KK. 1<sup>er</sup> corps d'armée (ZIETEN).
- JJ. 2<sup>e</sup> corps d'armée (PIRCH I).
- II. 3<sup>e</sup> corps d'armée (THIELMANN).

N. B. Les deux armées sont disposées sur le plan comme elles l'étaient à deux heures et demie après midi, au moment où la bataille allait s'engager.







## N<sup>o</sup> 3.

### QUATRE-BRAS.

LÉGENDE.

#### Armée française.

- AA. Division FOY.  
BB. Division BACHELU.  
DD. } Division PIRÉ.  
CC. }  
MM. Division LEFEBVRE DESNOËTTES (garde impériale).



#### Armée anglo-hollandaise.

- EE. Brigade BYLANDT.  
FF. Brigade du prince de SAXE-WEIMAR.
- Division PERPONCHER. } Corps du prince d'ORANGE.

N. B. Les troupes des deux côtés sont disposées sur le plan comme elles l'étaient un peu avant deux heures après midi, au moment où le combat allait s'engager.

Le bois de BOSSU et le bois de LA HUTTE sont indiqués sur le plan tels qu'ils étaient en juin 1815.







N<sup>o</sup> 4.

WATERLOO.

LÉGENDE.

**Armée française.**

- AA. 2<sup>e</sup> corps d'armée (REILLE), moins la division GIRARD.  
BB. 1<sup>er</sup> corps d'armée (D'ERLON).  
CC. 3<sup>e</sup> corps de réserve de cavalerie (KELLERMANN).  
DD. 6<sup>e</sup> corps d'armée (LÖBAU), moins la division TESTE.  
EE. Division DOMON (détachée du 3<sup>e</sup> corps d'armée). — Division  
SUBERVIE (détachée du 1<sup>er</sup> corps de réserve de cavalerie).  
FF. 4<sup>e</sup> corps de réserve de cavalerie (MILHAUD).  
GG. Division GUYOT (garde impériale).  
HH. Infanterie de la garde impériale.  
II. Division LEFEBVRE DESNOËTTES (garde impériale).

**Armée anglo-hollandaise.**

- aa. Division CHASSÉ.  
bb. Brigade MITCHELL (détachée de la division COLVILLE).  
cc. Division COOKE (gardes anglaises).  
dd. Division ALTEN. — Brigade KRUIZE (contingent de Nassau).  
ee. Division PICTON.  
ff. Division PERPONCHER.  
gg. Brigade VINCKE (division COLE).  
hh. Brigades VIVIAN et VANDELEUR.



- ii. Division CLINTON.
- jj. Corps de BRUNSWICK.
- k. Brigade GRANT.
- l. Brigade DÖRNBERG.
- m. Brigade ARENTSCHILDT.
- n. Brigade VAN MERLEN.
- o. Brigade SOMERSET (gardes anglaises).
- p. Brigade PONSONBY.
- q. Brigade GHIGNY.
- r. Brigade TRIP.
- ss. Réserve d'artillerie.
- tt. Brigade LAMBERT (division COLE).

N. B. Les armées française et anglo-hollandaise sont disposées sur le plan comme elles l'étaient un peu avant onze heures et demie du matin, au moment où la bataille allait s'engager.

- JJ. Position du 6<sup>e</sup> corps d'armée (LOBAU),
- KK. Position des divisions DOMON et SUBERVIE, } à quatre heures et demie du soir.
- A'A'. Position d'une partie du 4<sup>e</sup> corps d'armée } à quatre heures et demie du soir.
- B'B'B'. Le 1<sup>er</sup> corps d'armée prussien (ZIETEN), un peu avant sept heures et demie du soir.

N. B. La forêt de SOIGNES, le bois de GOUMONT, la pente au nord de la HAIE-SAINTE, le chemin d'OHAIN à BRAINE-L'ALLEUD sont indiqués sur le plan tels qu'ils étaient en juin 1815.

---



EST ET PARTIE DU NORD DE LA FRANCE.



Imp. de Siméon d'Origny, Bruxelles.

0 10 20 30 40 50 60 70 80 90 100 Kilomètres.

Histoire de la Campagne de 1815 par le Colonel Charras.



N° 5.

EST ET PARTIE DU NORD



Les lignes marquées *a a a* ..... indiquent la marche de l'armée  
anglo-hollandaise sur Paris.

Les lignes marquées *b b b* ..... indiquent la marche de l'armée  
prussienne sur Paris.

---



# TABLE

---

	Pages.
N <sup>o</sup> 1. — Partie principale du théâtre de la guerre en 1815 . .	5
N <sup>o</sup> 2. — Ligny. . . . .	7
N <sup>o</sup> 3. — Quatre-Bras. . . . .	9
N <sup>o</sup> 4. — Waterloo . . . . .	11
N <sup>o</sup> 5. — Est et partie du nord de la France . . . . .	13

